



Co-funded by the  
Erasmus+ Programme  
of the European Union



**Urban Resilience and Adaptation for India and Mongolia:  
curricula, capacity, ICT and stakeholder collaboration to support green & blue infrastructure and nature-based solutions  
619050-EPP-1-2020-1-DE-EPPKA2-CBHE-JP**

# Ховд аймгийн Жаргалант сумын ЗДТГ МУИС-ийн Ховд дахь салбар сургууль

Сэдэв:

**Ховд хотын ногоон байгууламжийн өнөөгийн  
байдал, ногоон байгууламжийн Мастер төлөвлөгөө**

Илтгэгч: Б.Баяржавхлан (Жаргалант сумын Байгаль  
орчны хяналтын улсын байцаагч)

# Ажлын хүрээ

Төлөвлөгөөг боловсруулахдаа холбогдох байгууллага аж ахуйн нэгж, эрдэмтэд, иргэдийн оролцоог хангахад чиглэж ажилласан.

## I. Уулзалт Семинар:

- 1) Ажлын хэлэлцүүлэг No 1: Одоогийн байдлыг тодорхойлох
- 2) Ажлын хэлэлцүүлэг No 2: Алсын хараа, зорилго, зорилтыг тодорхойлох, төсөл хөтөлбөр арга хэмжээг тодорхойлох ногоон байгууламжийн асуудал хариуцсан мэргэжилтэн, зөвлөх болон эрдэмтэдийн хамтарсан ажил



## II. Иргэд олон нийтийн оролцоо

1. Иргэд олон нийтийн санал судалгаа
2. Ногоон байгууламжийн хэрэгцээний судалгаа, онлайн судалгаа

© URGENT

The European Commission support for the production of this publication does not constitute an endorsement of the contents which reflects the views only of the authors, and the Commission cannot be held responsible for any use which may be made of the information contained therein

# Ажлын хүрээ

**НОГООН БАЙГУУЛАМЖ** гэдэг нь хот суурин газрын хүн амыг унаган байгалтай холбох гол сэжүүр юм. Амьдрах орчны таатай эрүүл байдлыг хангах, гоо зүйн таашаал өгөх, дуу чимээ, гэрлийн болон агаарын бохирдлоос хамгаалах зорилгоор хүний гараар бүтээн байгуулагдаж, тохижиж, **цэцэрлэгжсэн орчин**, түүний дотор мод, сөөг, цэцэг, зүлэгжүүлсэн талбай, тохижуулсан талбай, сууж амрах сандал, сүүдрэвч, хүүхдийн тоглоомын талбай болон бусад тоноглолоор тоноглогдсон цогц байгууламжийг ХЭЛНЭ.



Co-funded by the  
Erasmus+ Programme  
of the European Union



Urban Resilience and Adaptation for India and Mongolia:  
curricula, capacity, ICT and stakeholder collaboration to support green & blue infrastructure and nature-based solutions  
619050-EPP-1-2020-1-DE-EPPKA2-CBHE-JP

# ОДООГИЙН БАЙДАЛ

**I. НИЙТИЙН ЗОРИУЛАЛТТАЙ НОГООН БАЙГУУЛАМЖ: 434.69 га**

**II. ХЯЗГААРЛАГДМАЛ ЗОРИУЛАЛТТАЙ НОГООН БАЙГУУЛАМЖ: 21.09 га**

**III. ТУСГАЙ ЗОРИУЛАЛТТАЙ НОГООН БАЙГУУЛАМЖ: 6470.72 га**



Co-funded by the  
Erasmus+ Programme  
of the European Union



Urban Resilience and Adaptation for India and Mongolia:

curricula, capacity, ICT and stakeholder collaboration to support green & blue infrastructure and nature-based solutions  
619050-EPP-1-2020-1-DE-EPPKA2-CBHE-JP

© URGENT

The European Commission support for the production of this publication does not constitute an endorsement of the contents which reflects the views only of the authors, and the Commission cannot be held responsible for any use which may be made of the information contained therein

## Ховд хотын цэцэрлэгжүүлэхэд

Ногоон байгууламжийн талаар хууль дүрэм нь уялдаагүй, норм стандарт мөрдөгддөггүй

Ногоон байгууламж бүртгэлжиж, үнэлэгдээгүй, нөлөөлөл нь хэмжигдэх боломжгүй

Салбарыг хөгжүүлэхэд төрийн зүгээс дэмжлэг сул, санхүүгийн дэмжлэг авч чаддаггүй

Судалгаа шинжилгээнд хөрөнгө зарцуулагддаггүй, судалгаа шинжилгээ нь практик ажилтай уялдаа байхгүй, технологи хоцрогдсон

Байгалийн онцлог давуу талаа хөгжлийн боломж болгон ашиглаж чадаагүй байгаа

Салбарт үйл ажиллагаа явуулж байгаа хувийн хэвшил нь бэхжиж чадаагүй, хүний нөөцийг бүрэн дүүрэн ашиглаж чадаагүй байгаа

Олон нийтийн ойлголт, хандлага сул

# ОДООГИЙН НӨХЦӨЛ БАЙДАЛ



Co-funded by the Erasmus+ Programme of the European Union

Urban Resilience and Adaptation for India and Mongolia:  
curricula, capacity, ICT and stakeholder collaboration to support green & blue infrastructure and nature-based solutions  
619050-EPP-1-2020-1-DE-EPPKA2-CBHE-JP

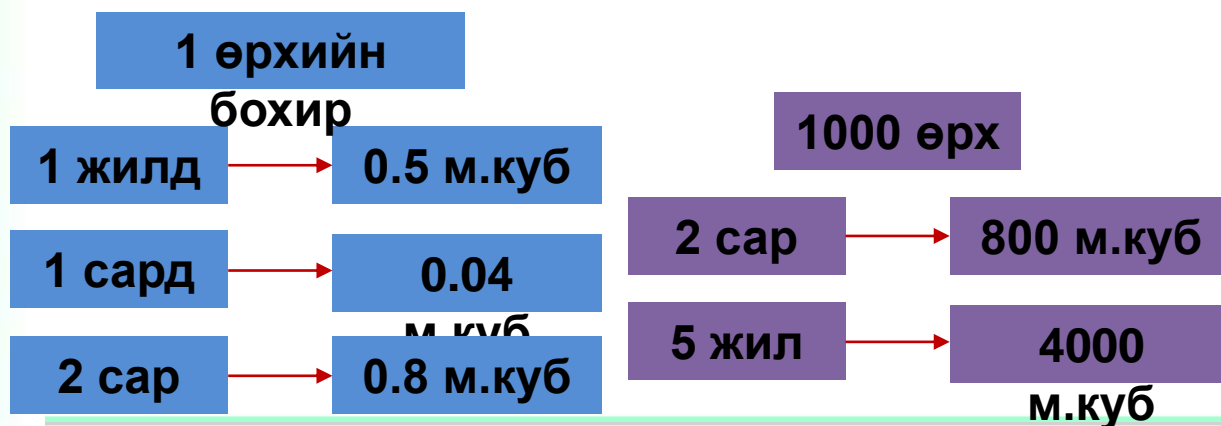


# БУЯНТ ГОЛЫН ЗУСЛАНГИЙН АСУУДАЛ

№	Голын хамгаалалтын бүс	Зуслангийн айл өрхийн тоо/2022/
1	Голын онцгой хамгаалалтын бүс /100 метр/	703
2	Голын энгийн хамгаалалтын бүс /200 метр /	308
<b>Нийт</b>		<b>1011</b>

- 2022 оны 6 сарын хиймэл дагуулын мэдээнээс зураглаж үзэхэд **1011 өрх** зусланд гарсан байна.
- 2021 оны байдлаар Ховд хотод нийт 8334 өрх байгаагийн **12 хувь** нь зуны улиралд Буянт голын эрэг дээр зусланд гарсан байна.
- Хэрэв 5 жил Буянт голын эрэгт жил бүрийн 2 сард нь 1000 өрх зусланд гарсан гэж тооцвол сүүлийн 5 жилд 4000 м.куб бохир ялгарсан байна.

**4000 м.куб хэр их хэмжээ вэ?**



# БУЯНТ ГОЛЫН ХАМГААЛАЛТЫН БҮС

Голын эрүүл ахуйн бүсэд **55 нэгж талбар**

олгосон байгаагаас:

Мод үржүүлэг, аялал жуулчлалын бааз-5

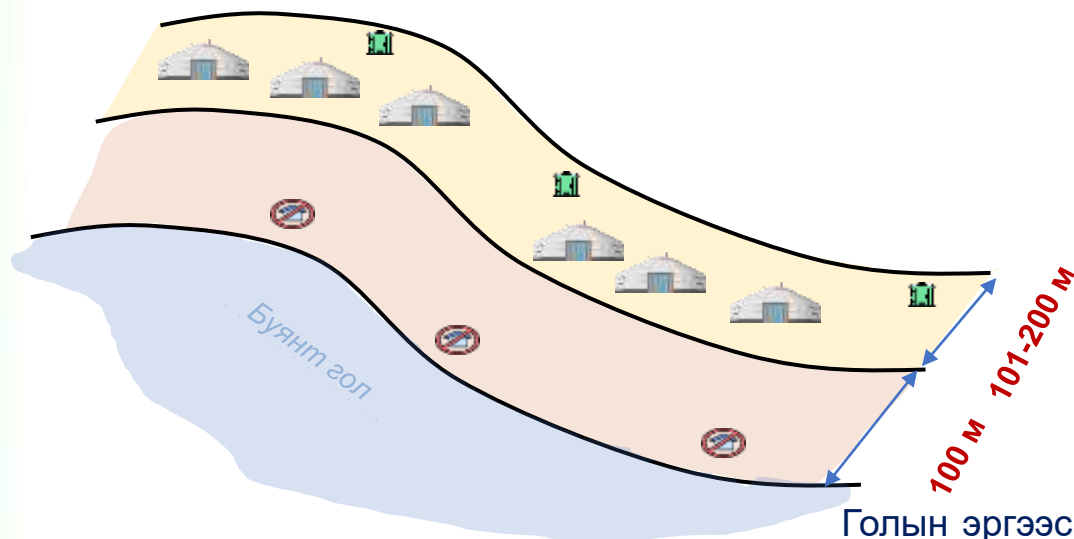
Гэр бүлийн хэрэгцээ-50

Голын энгийн хамгаалалтын бүсэд /101-

200м/-Нийт **136 нэгж талбар** байгаагийн

Гэр бүлийн хэрэгцээ-104

32 нь бусад зориулалттай байна



Голын эргээс **101-200 метр** зайд энгийн хамгаалалтын бүс тогтоож айл өрхүүд зусаж болох бөгөөд нойлыг соруулдаг цооног хэлбэрээр ашиглах

Голын эргээс **100 метр** зайд эрүүл ахуйн бүс тогтоож айл өрхүүдийг буулгахгүй байх





# Ховд хотын хөгжлийн ерөнхий төлөвлөгөө:

- Гол гудамж зам: 24метр      Туслах гудамж зам:13метр
- Замын өргөн 14м      • Замын өргөн 7м
  - Ногоон байгууламж 5 м • Ногоон байгууламж 3м

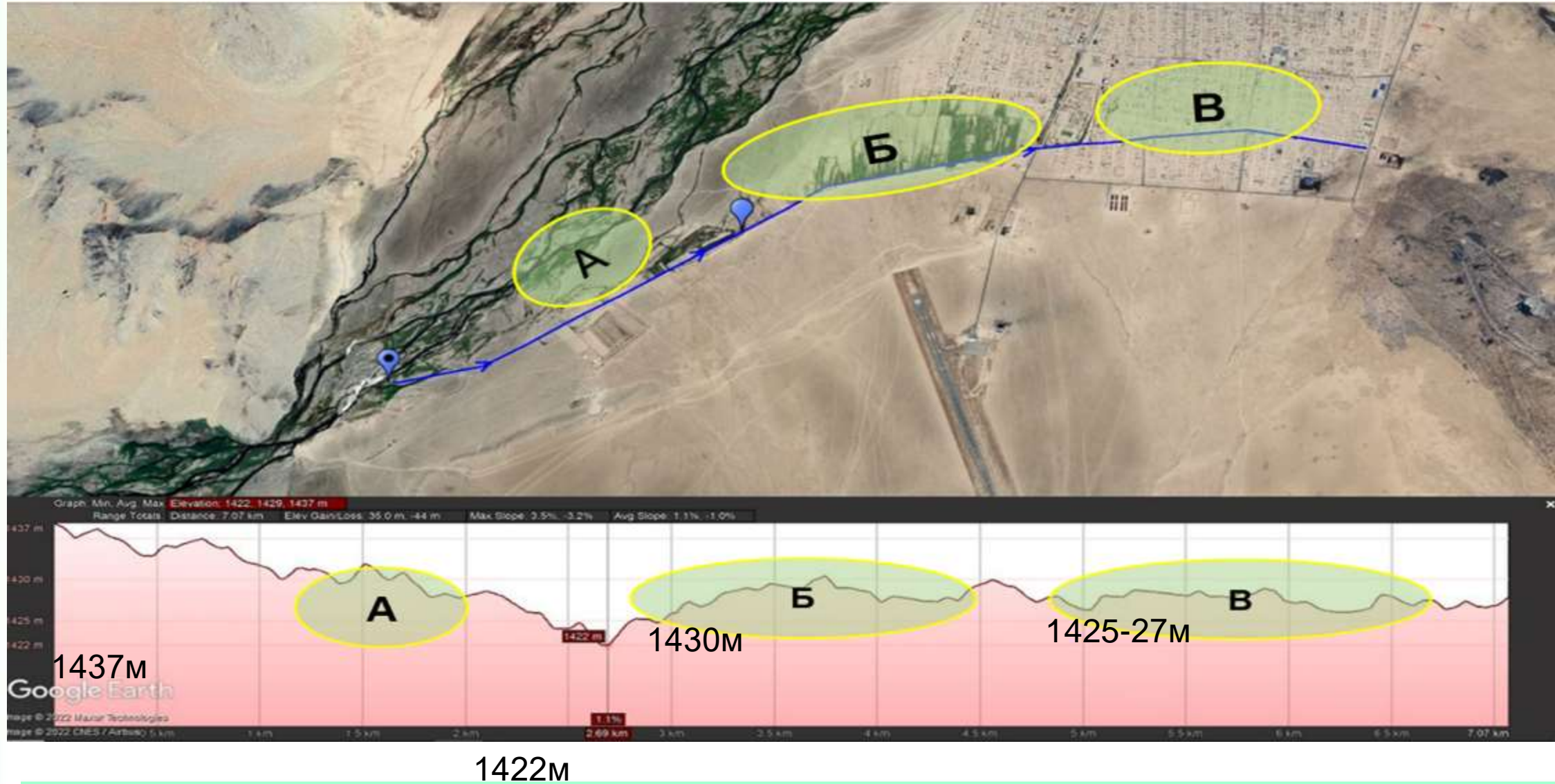
Ерөнхий төлөвлөгөөгөөр төлөвлөж буй автозамыг гаргахад 629 эдэлбэр; Автозам дагуух ногоон байгууламжийг гаргахын тулд нийт 874 эдэлбэр газрыг хөдөлгөх шаардлага гарч байна.



# ХОВД ХОТЫН УСЛАЛТЫН СИСТЕМ

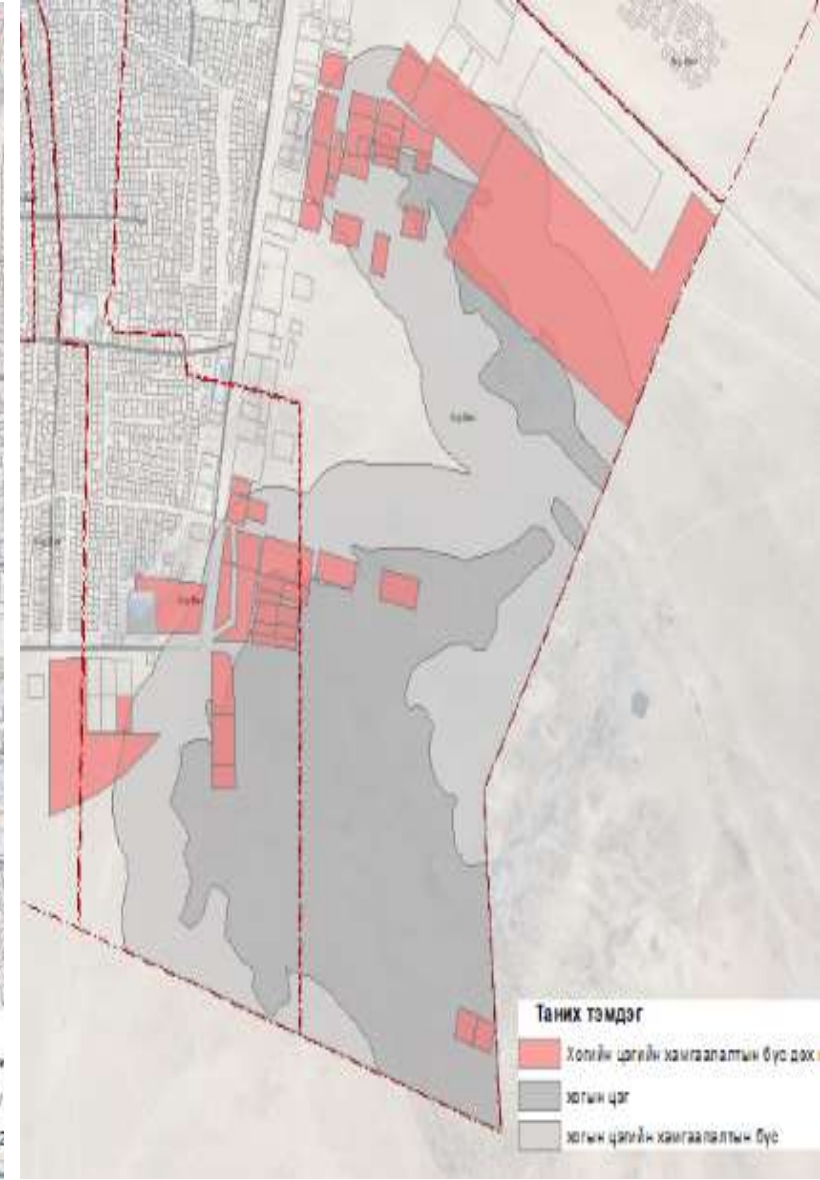
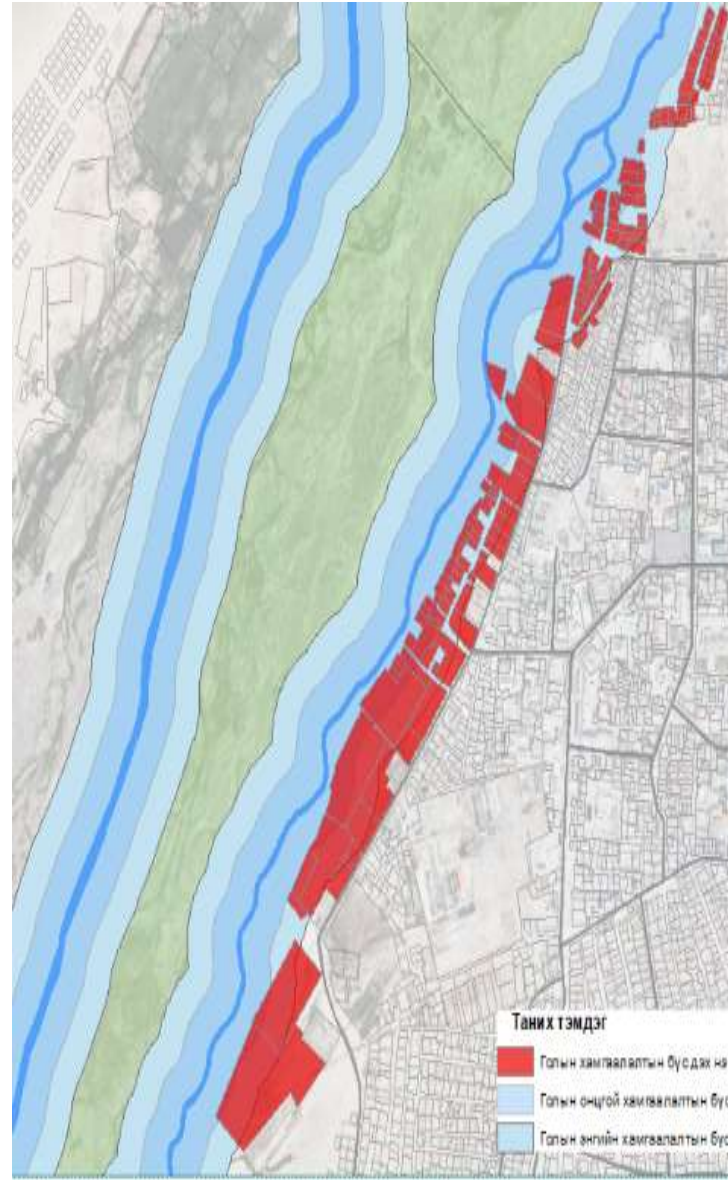


Urban Resilience and Adaptation for India and Mongolia:  
curricula, capacity, ICT and stakeholder collaboration to support green & blue infrastructure and nature-based solutions  
619050-EPP-1-2020-1-DE-EPPKA2-CBHE-JP



© URGENT

The European Commission support for the production of this publication does not constitute an endorsement of the contents which reflects the views only of the authors, and the Commission cannot be held responsible for any use which may be made of the information contained therein



# АЛСЫН ХАРАА

“СЭТГЭЛ ТАТАМ, ЦЭЦЭРЛЭГТ  
ХОВД ХОТЫГ ХАМТДАА  
БАЙГУУЛНА”



**Стратегийн чиглэл 1:** ХОТЫН НОГООН БАЙГУУЛАМЖИЙН ДҮРЭМТЭЙ БОЛЖ, ХЭРЭГЖҮҮЛЭХ ОНОВЧТОЙ ТОГТОЛЦООГ БИЙ БОЛГОХ

Зорилго: Тохижилт, цэцэрлэгжүүлэх үйл ажиллагааны иргэд нийтээр сахих хотын дүрэмтэй болж, түүнийг мөрдүүлэх удирдлага, бүтэц зохион байгуулалтыг сайжруулж, чадавхжуулах

**Стратегийн чиглэл 2:** ХОТЫГ ЦЭЦЭРЛЭГЖҮҮЛЭХ САНХҮҮГИЙН ТОГТВОРТОЙ ЭХ ҮҮСВЭРИЙГ БҮРДҮҮЛЭХ

Зорилго. Хотыг цэцэрлэгжүүлэх үйл ажиллагааны тогтвортой байдлыг хангахын тулд санхүүгийн эх үүсвэрийг бүрдүүлж, менежментийн оновчтой системийг бий болгох

**Стратегийн чиглэл 3:** НОГООН БАЙГУУЛАМЖИЙГ ХАМГААЛЖ, ӨРГӨЖҮҮЛЖ, ӨӨРИЙН НУТАГТ ЗОХИЦСОН ТЕХНОЛОГИ, ИННОВАЦЫН ОЛОЛТЫГ НЭВТРҮҮЛЭХ:

Зорилго. Бүс нутгийн онцлогт тохирсон уламжлалт болон шинэ нэр төрлийн таримлуудыг тухайн ландшафтад тохируулан тариалах, инновац технологийг нэвтрүүлж, дэмжих

**Стратегийн чиглэл 4:** ХОТЫН НОГООН БАЙГУУЛАМЖИЙН ТАЛААРХ ИРГЭД, ОЛОН НИЙТИЙН МЭДЛЭГ БОЛОВСРОЛЫГ САЙЖРУУЛАХ:

Зорилго: Хотын ногоон байгууламжийн талаарх иргэд олон нийтийн мэдлэг боловсролыг сайжруулах замаар хотыг цэцэрлэгжүүлэх үйл ажиллагаа идэвхжүүлэх

## Стратеги 1: хууль эрх зүйн орчныг сайжруулж, хэрэгжүүлэх оновчтой тогтолцоог бий болгох

### Эхний ээлжинд хэрэгжүүлэх арга хэмжээний санал

1. Эхний ээлжинд хуулиудын шинэчлэл хийгдэх хугацаанд аль хуулийн заалтыг ХОВД хотод баримталж явахыг шийдэх.

### САНАЛ:

1. Барилга талбайн харьцааг 50:50 хувь байх
2. Орон сууцны бус газар ашиглалтанд Хот төлөвлөлтийн тухай хуулийн 30 хувийг **зөвхөн цэцэрлэгжсэн зөөлөн ландшафтын** орон зай байна гэдэг ойлголтоор мөрдүүлэх.
3. Орон сууцны хороолол хотхоны эдэлбэр газрын цэцэрлэгжсэн газрын талбайг хот тосгоны төлөвлөлт, барилгажилтын нормын дагуу нийт оршин сууж буй хүн амын тоогоор тогтоох.
4. Эдэлбэр газартай нам давхарын орон сууцны хувьд эдэлбэр газрын 50-с багагүй байх.



## Стратеги 2: Хотыг цэцэрлэгжүүлэх санхүүгийн тогтвортой эх үүсвэрийг бий болгоно

1. Модыг тоолж бүртгэн үзүүлж буй нөлөөллийг хэмжих. Ногоон үзүүлэлттэй болсоноор олон улсын ногоон сангуудтай холбогдох, хөрөнгө оруулалт татах боломж бүрдэнэ.
2. Нөлөөллийн хураамж бий болгох үзүүлэлттэй болно
3. Улаанбаатар хотын захиргааны хот тохижилт, ногоон байгууламж, цэцэрлэгжүүлэлтэнд оруулж буй хөрөнгө оруулалтын өгөөжийг тооцох аргачлал боловсруулна. Үүнтэй холбогдуулаад ногоон байгууламж байгуулж байгаагийн ач холбогдолыг мөнгөн дүнд шилжүүлэх, үзүүлж буй нөлөөг хэмжих илэрхийллүүд бий болно
4. Төрийн эдэлбэр газрын бүртгэл явагдахгүй байгаагаас хотын нөөц талбай, түүний ашиглалтыг сайжруулах төлөвлөлт, хөрөнгө оруулалт болон түүний менежментийг сайжруулах
5. Ногоон байгууламжийн төрөл зүйл, экологи эдийн засгийн үнэлгээ хийлгэх ажлыг тогтмолжуулж, амьдрах орчин нөлөөллийн үнэлгээгээр иргэд аж ахуйн нэгжийг урамшуулах, санхүүгийн дэмжлэг үзүүлэх оновчтой тогтолцоог бий болгох
6. Үүрэг шилжүүлэх бүсийг баталж, хэрэгжүүлэх журмыг боловсруулж батлах
7. Хотын орчны чанарыг сайжруулахад уур амьсгалд дасан зохицсон мод ургамал, ховор нандин гоёл чимэглэлийн мод сөөгний суулгацын нөөцийг бүрдүүлж, эргэлтэнд оруулах зэрэг үйл ажиллагаанд санхүүгийн хөшүүргийг бий болгох. Мод үржүүлгийн салбарт санхүүгийн дэмжлэг үзүүлэх

# Стратеги 3: Ногоон байгууламжийг хамгаалж, өргөжүүлж, өөрийн нутагт зохицсон технологи, инновацын ололтыг нэвтрүүлэх



Urban Resilience and Adaptation for India and Mongolia:  
619050-EPP-1-2020-1-DE-EPPKA2-CBHE-JP  
curricula, capacity, ICT and stakeholder collaboration to support green & blue infrastructure and nature-based solutions



- Таних тэмдэг**
- Ховд хотын хил хязгаар
  - Балын хил
  - Буйв голын сав газар
  - Дэвхэн хөгжүүлэх бүс
  - Газар дахин зохион байгуулах бүс
  - Түүхэн дурсгалт газрын бүс
  - Нүүлгэн шилжүүлэлтийн бүс
  - Шинэ төвийн бүс
  - Үйлдвэрийн бүс
  - Шөвдөр газар олголт хийсэн бүс
  - Хотын орон бүс
  - Идэрх байгаа болон шөвдөр санал болгож буй



## АРГА ХЭМЖЭЭ

# Стратеги 4: Хотын ногоон байгууламжийн талаарх иргэд, олон нийтийн мэдлэг боловсролыг сайжруулах

Зорилго: Хотын ногоон байгууламжийн талаарх иргэд олон нийтийн мэдлэг боловсролыг сайжруулах замаар хотыг цэцэрлэгжүүлэх үйл ажиллагаа идэвхжүүлэх

- Иргэдийн хийж бүтээх санал санаачилгыг талаарх мэдлэг боловсролыг дэмжин тарьсан мод болон ногоон байгууламжийн дэд бүтцийн сайжруулсан ажлын хүрээнд модыг хаягжуулж, шошго тавьж уг мэдээллийг мэдээллийн баазад оруулах замаар Ховд хотын мод үржүүлэх болон ногоон байгууламжийн дэд бүтэц сайжруулсан шилдэг санал санаачилгыг шагнаж урамшуулах
- Иргэд оршин суугчдын бүлгийн гишүүдэд зориулсан мод үржүүлгийн талаарх сургалт явуулах замаар хувийн эзэмшил болон нийтийн эзэмшлийн талбайн модыг хэрхэн арчлах талаарх хотын цэцэрлэгт хүрээлэн болон газар тохижилтын хэлтсийн мөрддөг стандартын мэдээллийг олгоно. Хотын ойн зөвлөх хороо, орон нутгийн болон бүс нутгийн мэргэжилтнүүдтэй хамтран ажиллах, олон нийтийн байгууллагууд идэвхтэй үйл ажиллагаа явуулах.





# КОНЦЕПЦИ

## ХОТЫН ШИНЭЧЛЭЛ - ИРЭХ 50 ЖИЛИЙН ДҮР ТӨРХ



Co-funded by the  
Erasmus+ Programme  
of the European Union



Urban Resilience and Adaptation for India and Mongolia:  
curricula, capacity, ICT and stakeholder collaboration to support green & blue infrastructure and nature-based solutions  
619050-EPP-1-2020-1-DE-EPPKA2-CBHE-JP

© URGENT

The European Commission support for the production of this publication does not constitute an endorsement of the contents which reflects the views only of the authors, and the Commission cannot be held responsible for any use which may be made of the information contained therein


# СУРГАМЖ

БЗД. 13-р хорооллын урьд хэсэг, 2007 оны 10-р сар



эх үүсвэр: <https://www.google.com>

БЗД. Баянзүрх дүүргийн 13-р хорооллын урьд хэсэг, 2018 оны 6-р сар





# Ховд хотын амьдрах орчны чанарыг сайжруулах үйл ажиллагаа Алсын хараа 2050 уялдах нь






Ховд хотын гудамжинд.  
1910-аад он.

Гэрэл зургийг Herman Consten авчээ.

Weideplätze der Mongolen: Im Reiche der Chalcha (Berlin:  
Dietrich Reimer, 1920), vol. 2, p. 224.







Co-funded by the  
Erasmus+ Programme  
of the European Union



Urban Resilience and Adaptation for India and Mongolia:  
curricula, capacity, ICT and stakeholder collaboration to support green & blue infrastructure and nature-based solutions  
619050-EPP-1-2020-1-DE-EPPKA2-CBHE-JP

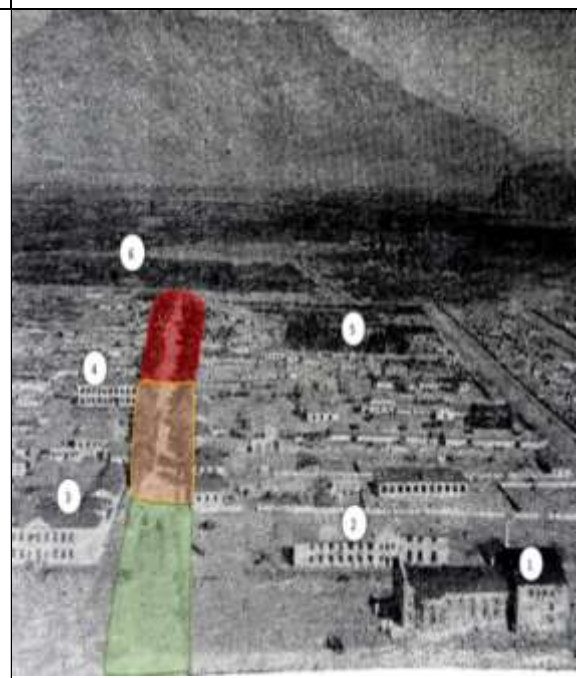
1 Ховд хотын гол гудамж зам: 1736 | Ховд хотын гол гудамж зам: 2022




3 Авто тээврийн 4 дүгээр бааз  
Тээвэрчдийн хаалга /1959 он/ | Авто тээврийн 4 дүгээр бааз  
Тээвэрчдийн хаалга /2022 он/



2 Ховдын гол гудамж 1956



Ховдын гол гудамж 2022

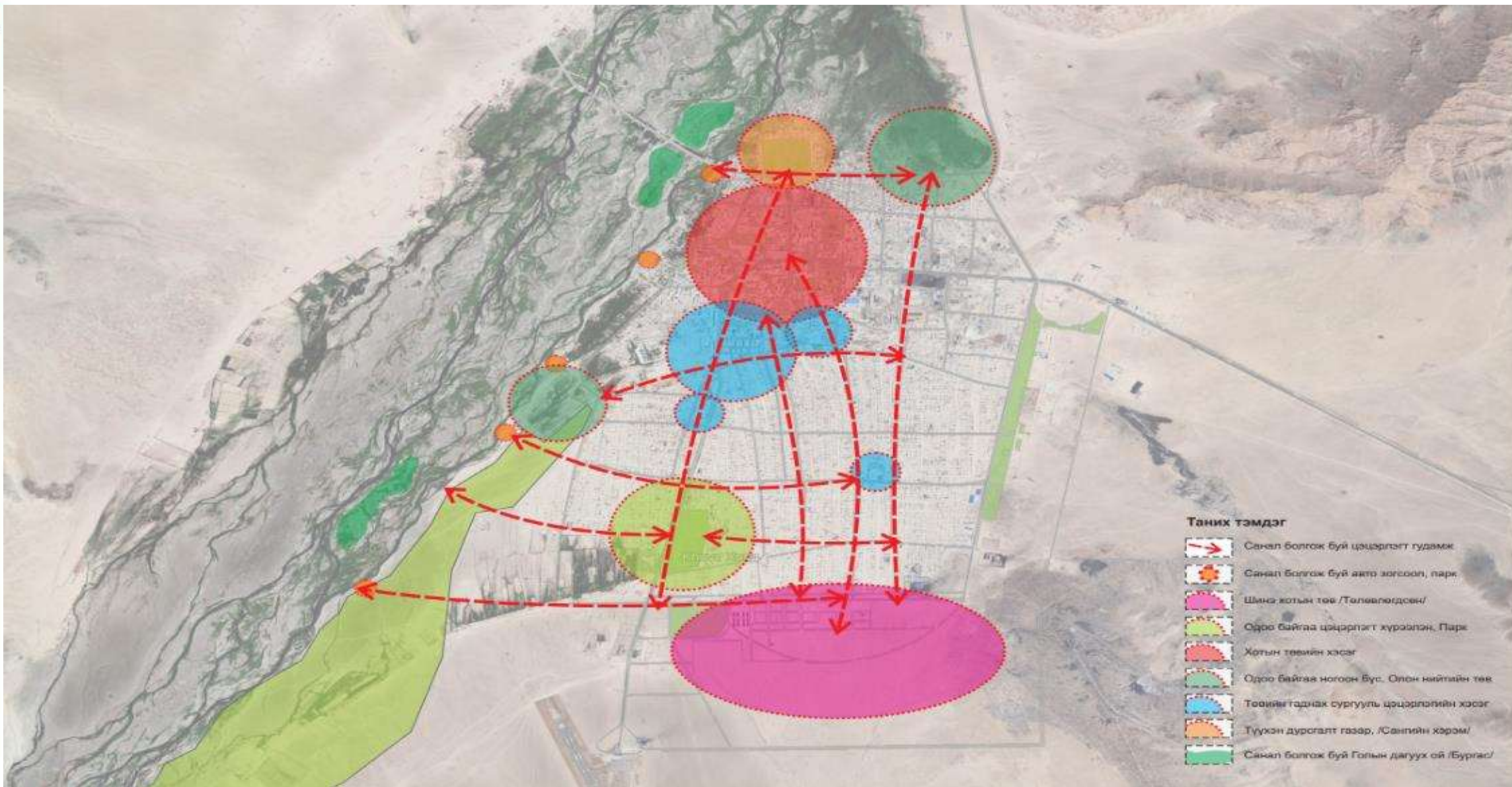


Барилга байгууламжийн нэр  
Ховд аймгийн хөгжимт драмын театр  
Ховд зочид буудал  
Политехник коллеж  
Худалдаа, нийтийн үйлчилгээний газар  
Жаргалант сумын гуравдугаар  
цэцэрлэг  
Сангийн хэрэм

Сангийн хотын гол гудамж 1736-с  
хойш  
1956 оноос өмнө  
1960 оноос хойш



# КОНЦЕПЦИ



Co-funded by the  
Erasmus+ Programme  
of the European Union



Urban Resilience and Adaptation for India and Mongolia:  
curricula, capacity, ICT and stakeholder collaboration to support green & blue infrastructure and nature-based solutions  
619050-EPP-1-2020-1-DE-EPPKA2-CBHE-JP



© URGENT

The European Commission support for the production of this publication does not constitute an endorsement of the contents which reflects the views only of the authors, and the Commission cannot be held responsible for any use which may be made of the information contained therein

# ХОТЫГ ЦЭЦЭРЛЭГЖҮҮЛЭХ ҮЙЛ АЖИЛЛАГААНД БАРИМТЛАХ ЗАРЧИМ

- Амьдрах орчны чанарыг хот төлөвлөлтийн нормтивд хүргэхийн тулд хуулийг мөрдүүлэх үйл ажиллагааг оновчтой зохион байгуулах
- Газрын ангилал, бүртгэлийг сайжруулах, Модны тооллого бүртгэлийг чанаржуулж, экологийн үнэлгээтэй болох
- Иргэд, аж ахуй нэгж, байгууллагууд нь хотын газар нутагт газрыг ашиглаж байгаагийн хувьд ногоон байгууламж, цэцэрлэгжсэн талбайг байгуулах үйл ажиллагаанд хүлээх үүргийг нарийвчлан тодорхой болгох
- Тулгамдаж буй асуудлыг дотоодын нөөц боломжинд тулгуурлан шийдвэрлэж, хөгжих
- Иргэн хувийн хэвшлийн санал санаачлагад тулгуурлах
- Бүх шатанд хамтын ажиллагаа, оролцоонд тулгуурласан аргыг ашиглах

## ХЭРЭГЖҮҮЛЭХ ҮЙЛ АЖИЛЛАГААНД БАРИМТЛАХ ЧИГЛЭЛ

1. Амьдрах орчны чанарыг дээшлүүлэхэд хот төлөвлөлтийн норм, дүрмийг баримтлах, мөрдүүлэх үйл ажиллагааг оновчтой зохион байгуулах
2. Одоо байгаа талбаруудыг хамгаалах,
  - a. Байгалийн унаган төрхөө хадгалж, ойжуулах
    - i. Суурьшил байгуулах бүсийн хязгаарыг тогтоох замаар байгалийн унаган төрх бүхий газруудыг хамгаалах
    - ii. Хотын уст, намагтай хэсгүүдийг хамгаалж, тохижуулах
  - b. Хотын стратегийн цэгийг тодорхойлж хотын имиджийг бүрдүүлэх
  - c. Хотын гудамж замын шинэ сүлжээг бий болгохдоо хотын имиджийг бүрдүүлэх
3. Мод үржүүлгийн газруудыг бэхжүүлэх, суулгацын нөөцтэй болох аж ахуйг байгуулах
4. Газар ашиглаж эзэмшиж буй иргэн аж ахуйн нэгжүүдээр газрыг ашиглахдаа цэцэрлэгжсэн талбай байгуулж тохижуулах хуулиар хүлээсэн үүргийг нь хангуулах оновчтой механизмтай болох
5. Томоохон хөрөнгө оруулалтын төслүүдийг эхлүүлэх
6. Ногоон байгууламжийн мэдээллийн баазыг бий болгож, экологи эдийн замгийн үнэлгээг хийлгэх
7. Хотын бусад хөрөнгө оруулалтын төслүүдтэй уялдсан бодлогыг явуулах
8. Иргэдийн боловсролыг сайжруулах цогц арга хэмжээ авах

# ХЭРЭГЖИХ ТӨСӨЛ

**I. НИЙТИЙН ЗОРИУЛАЛТТАЙ НОГООН БАЙГУУЛАМЖ:** Одоо байгаа 434.69 га талбайг нийт 1296.19 га талбайд хүргэх. Нийт 31 төслийг 2040 хүртэл хэрэгжүүлнэ. Эдгээр төслүүдийг газар зүйн байрлалын хувьд ямар бүсэд байгаагаас хамааруулан дараах 4 дэд ангилалтай байна. Үүнд:


1. Гудамж, зам талбайн ногоон байгууламжийг цэцэрлэгжүүлэх
2. Орон сууцны хорооллын ногоон байгууламжийг цэцэрлэгжүүлэх
3. Олон нийтийн зориулалттай ногоон бүсийг цэцэрлэгжүүлэх
4. Байгалийн ногоон бүсийг бий болгох

**II. ХЯЗГААРЛАГДМАЛ ЗОРИУЛАЛТТАЙ НОГООН БАЙГУУЛАМЖ:** Одоо байгаа 21.09 га талбайг нийт 28.19 га талбайд хүргэх. Нийт 10 төслийг 2040 хүртэл хэрэгжүүлнэ. Эдгээр төслүүдийг газар зүйн байрлалын хувьд ямар бүсэд байгаагаас хамааруулан дараах 3 дэд ангилалд хамааруулж байна. Үүнд:

1. Төрийн өмчит байгууллагын эдэлбэр газрыг цэцэрлэгжүүлэх
2. Хувийн үйлдвэр аж ахуй нэгж, байгууллагын эдэлбэр газрыг цэцэрлэгжүүлэх
3. Гэр хороололын олгогдсон эдэлбэр газрын барилгажихгүй талбайг цэцэрлэгжүүлэх

**III. ТУСГАЙ ЗОРИУЛАЛТТАЙ НОГООН БАЙГУУЛАМЖ:** Одоо байгаа 6470.72 га талбайг нийт 7959.56 га талбайд хүргэх. Нийт 7 төслийг 2040 хүртэл хэрэгжүүлнэ. Эдгээр төслүүдийг газар зүйн байрлалын хувьд ямар бүсэд байгаагаас хамааруулан дараах 3 дэд ангилалд хамааруулж байна. Үүнд:

1. Оршуулгын газар, түүний хамгаалалтын бүсийг цэцэрлэгжүүлэх
2. Тусгай бүсийг цэцэрлэгжүүлэх
3. Хууль, тусгай зохицуулалтаар тогтоогдсон хамгаалалтын зурвас газруудыг цэцэрлэгжүүлэх



# ТӨСЛҮҮДИЙГ ХЭРЭГЖҮҮЛЭХ ХӨТӨЛБӨР

Мастер төлөвлөгөөг хэрэгжүүлэх төслүүдийг хөтөлбөрүүдээр хэрэгжүүлнэ. Хөтөлбөрийн хамрах хүрээ, хэрэгжих төслүүдэд тавигдах шаардлагын анхны саналуудыг боловсруулж гаргасан.

Үүнд:

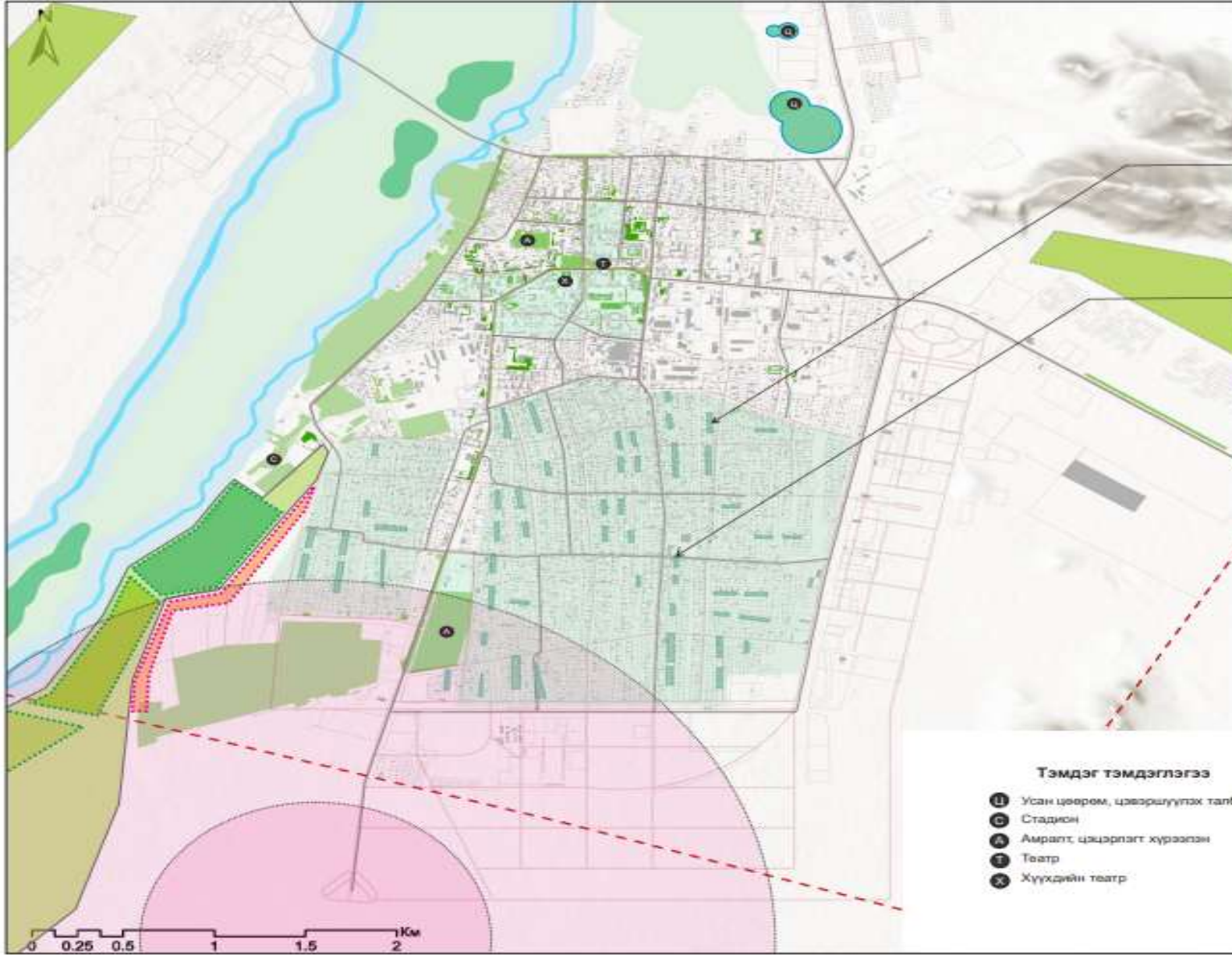
1. Орон сууцны хороолол орчмын цэцэрлэгт хүрээлэнгийн хөтөлбөр: Амьдрах орчныг сайжруулах хөтөлбөр
2. Хотын байгаль орчин болон эрсдэлийг бууруулах хөтөлбөр
  - Хотын ойн хөтөлбөр
  - Зорилготой мод тарих хөтөлбөр
3. Байгаль орчинд хандах нийгмийн боловсрол – тэтгэлэгт хөтөлбөр
4. Төлбөрийн чадварт нийцсэн орон сууц ба хотын шинэчлэлийн хөтөлбөр
5. Борооны усны менежментийн хөтөлбөр



Co-funded by the Erasmus+ Programme of the European Union

Urban Resilience and Adaptation for India and Mongolia:  
619050-EPP-1-2020-1-DE-EPPKA2-CBHE-JP

curricula, capacity, ICT and stakeholder collaboration to support green & blue infrastructure and nature-based solutions

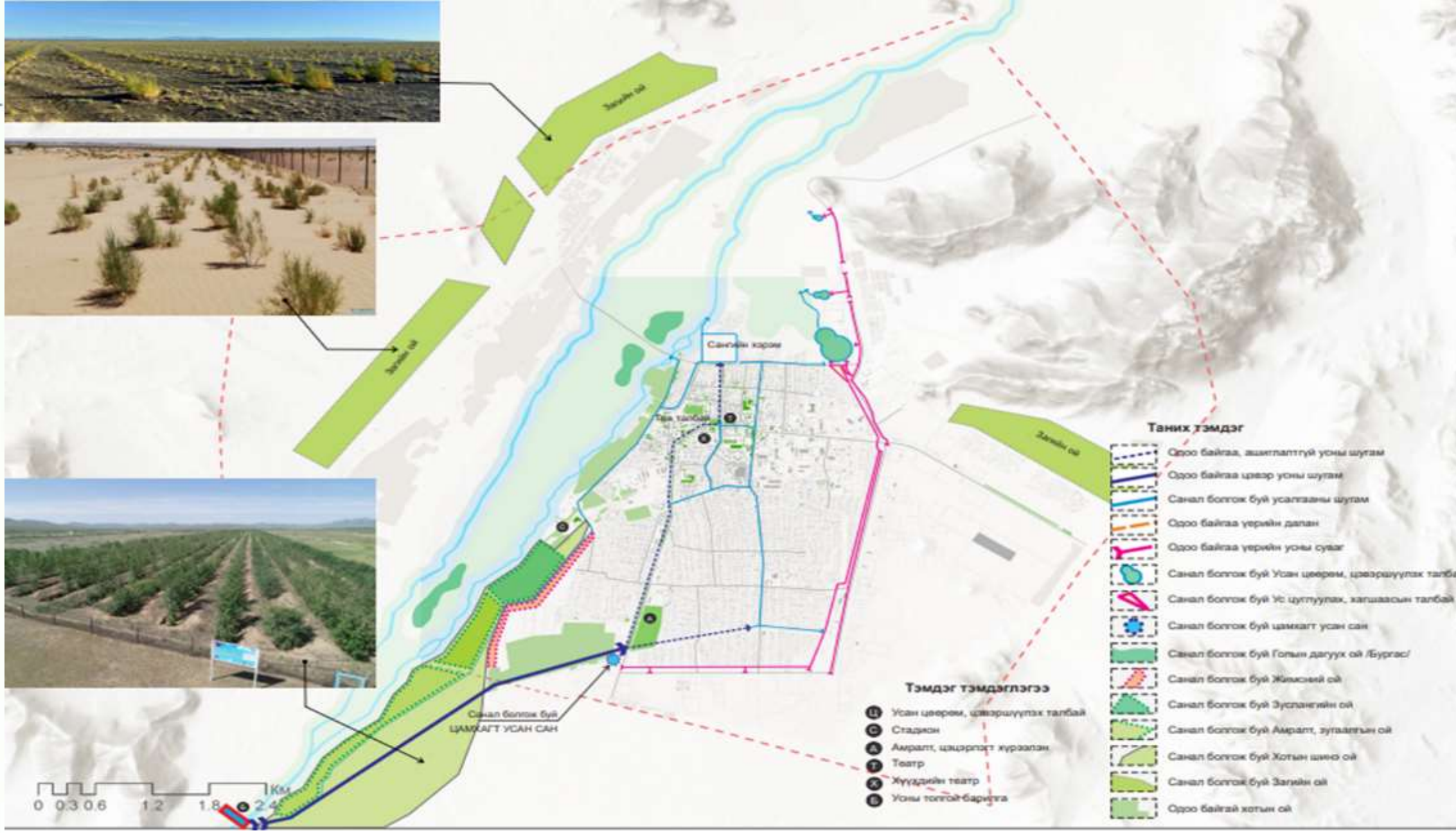


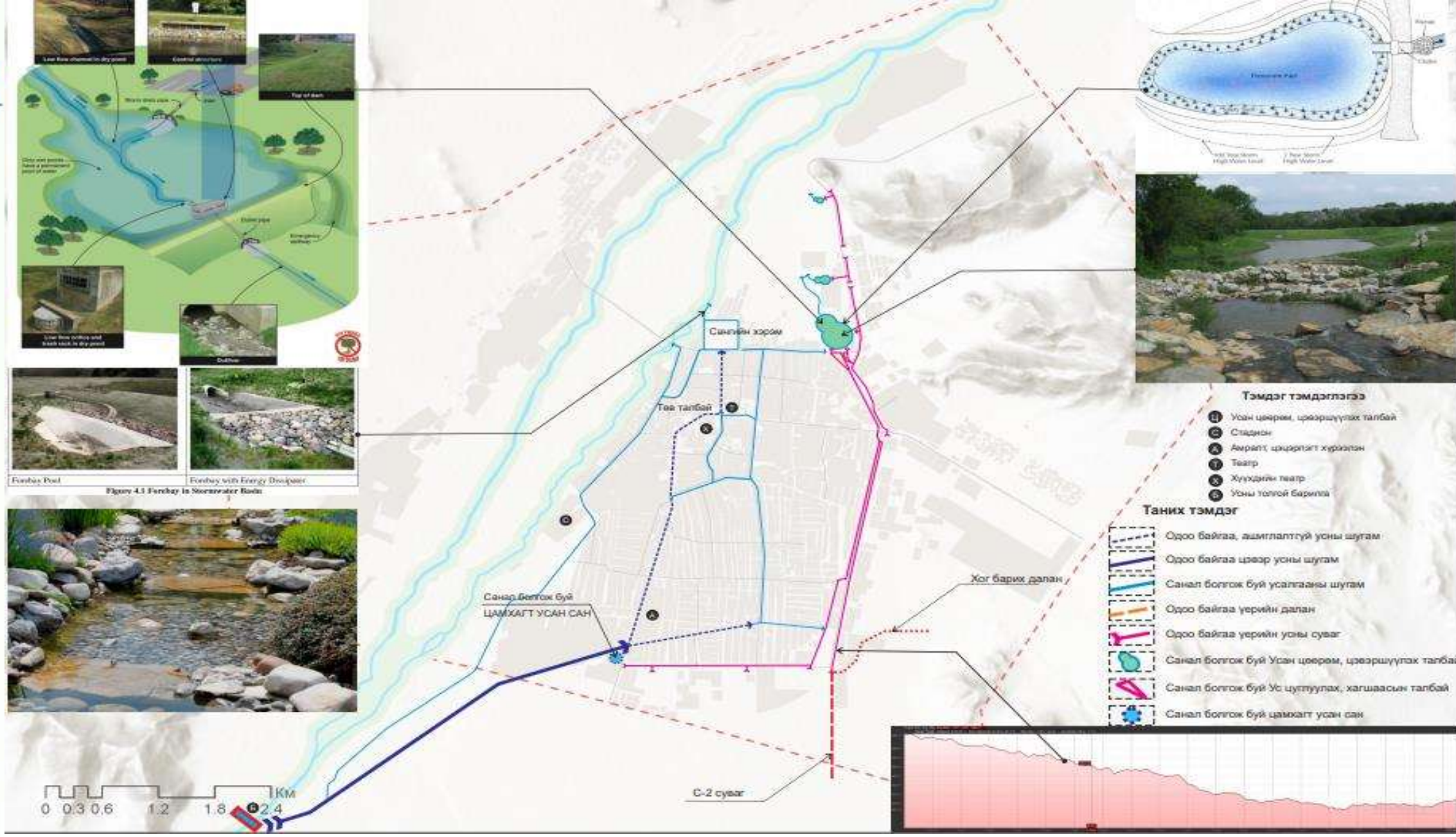
- Таних тэмдэг**
- Ховд хотын хил хязгаар
  - Буянт голын сав газар
  - Одоо байгаа гудамж, авто зам
  - Одоо байгаа эдэлбэр газар
  - Одоо байгаа ногоон байгууламж
  - Санал болгож буй Усан цөөрөм, цэвэршүүлэх талбай
  - Аэродромын хамгаалалтын бүс
  - Газар дахин зохион байгуулах бүс
  - Санал болгож буй гудамжны ногоон байгууламж
  - Төлөвлөлтийн гудамж замын сүлжээ /2015-2035/
  - Санал болгож буй Голын дагуух ой /Бургаг/
  - Санал болгож буй Жимсний ой
  - Санал болгож буй Зулсангийн ой
  - Санал болгож буй Амралт, зугаалтын ой
  - Санал болгож буй Хотын шинэ ой
  - Санал болгож буй Залийн ой
  - Одоо байгаа хотын ой
- Тэмдэг тэмдэглэгээ**
- Усан цөөрөм, цэвэршүүлэх талбай
  - Стадион
  - Амралт, цэцэрлэгт хүрээлэн
  - Театр
  - Хүүхдийн театр



Co-funded by the  
Erasmus+ Programme  
of the European Union

Urban Resilience and Adaptation for India and Mongolia:  
curricula, capacity, ICT and stakeholder collaboration to support green & blue infrastructure and nature-based solutions  
619050-EPP-1-2020-1-DE-EPPKA2-CBHE-JP





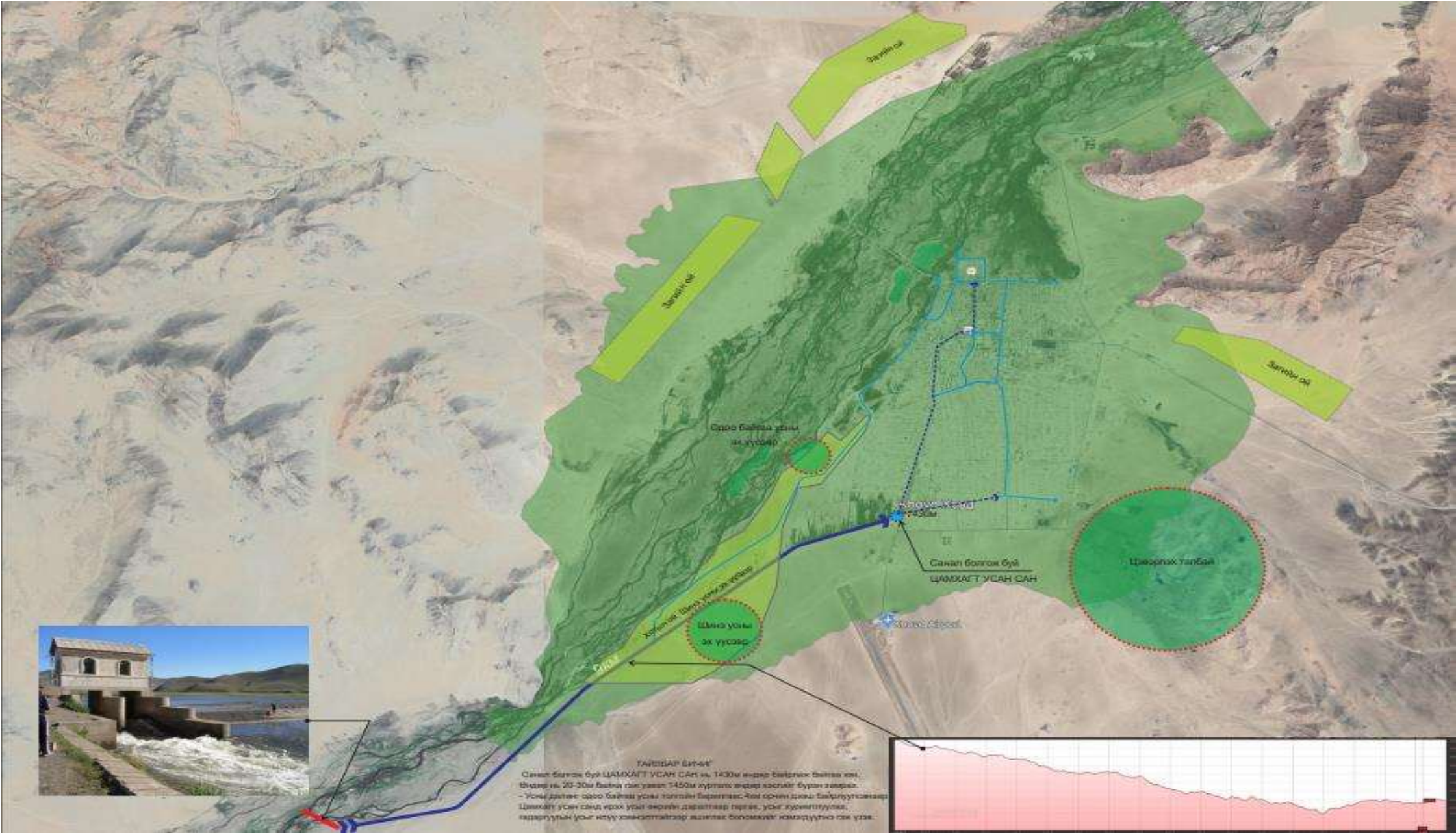




Co-funded by the  
Erasmus+ Programme  
of the European Union



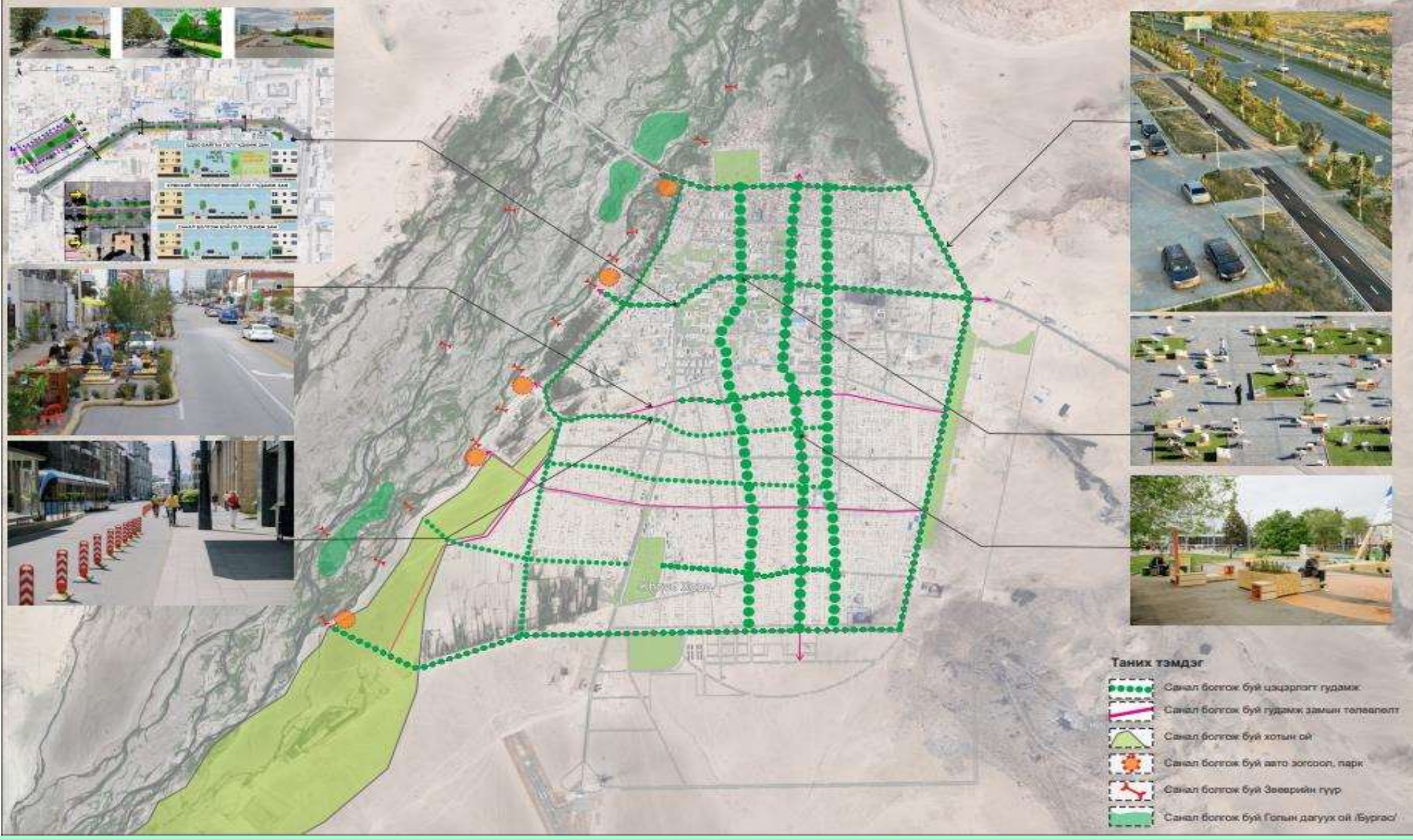
Urban Resilience and Adaptation for India and Mongolia:  
curricula, capacity, ICT and stakeholder collaboration to support green & blue infrastructure and nature-based solutions  
619050-EPP-1-2020-1-DE-EPPKA2-CBHE-JP



ТЭВЭЭР БИРГЭЭ  
Самал болгож буй ЦАМХАГТ УСАН САН нь 1400м өндөр байрлах байгаа хэл,  
Өндөр нь 20-30м байна гэж улам 1450м хүртэлх өндөр хэсгийг бүрэн эвэрлэв.  
- Усны далавч өдрө байна усны талтай байрлажээ-Нэг өрчин дотоо байрлуулсанээр  
Цамхагт усны санд ирэх усны өөрөөр даралтаар гаргах, усны хуримтлуулалт,  
хадгалуулын усны нгуу хэмээлтэйгээр ажиллах боломжтой. нэмэгдүүлнэ гэж үзэв.



Urban Resilience and Adaptation for India and Mongolia:  
 curricula, capacity, ICT and stakeholder collaboration to support green & blue infrastructure and nature-based solutions  
 619050-EPP-1-2020-1-DE-EPPKA2-CBHE-JP

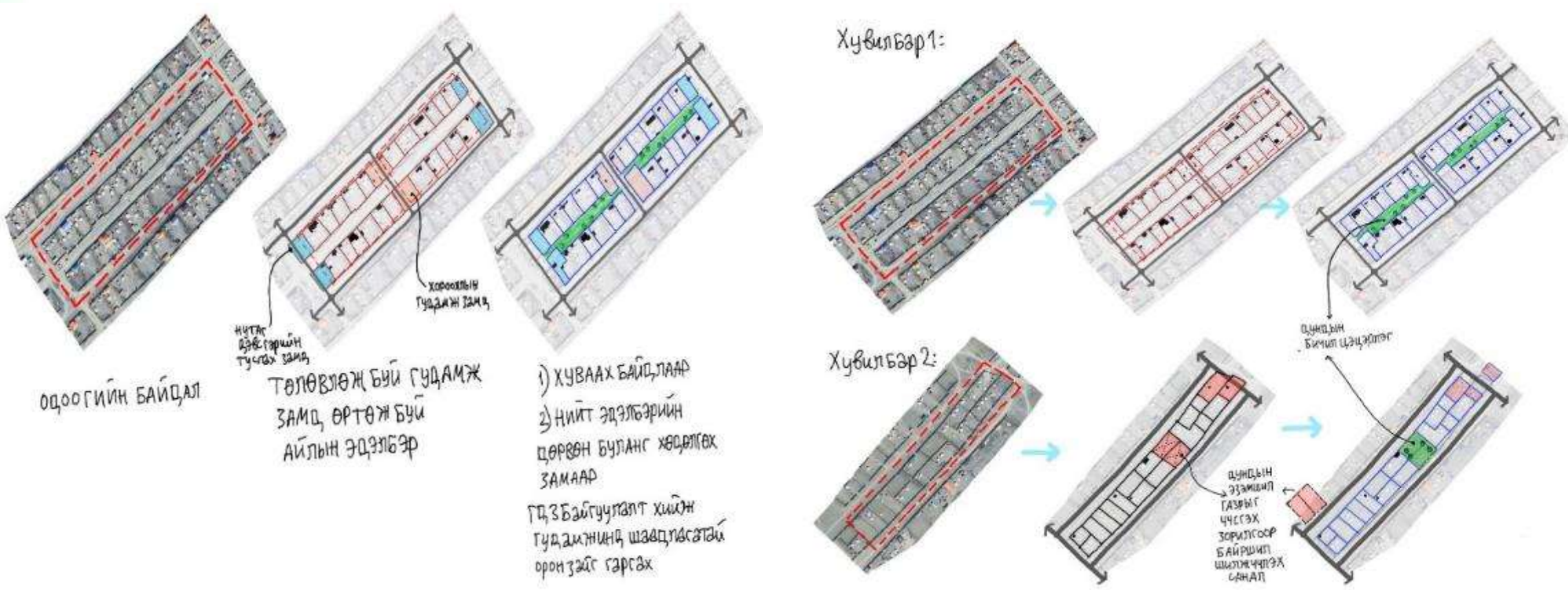


© URGENT

The European Commission support for the production of this publication does not constitute an endorsement of the contents which reflects the views only of the authors, and the Commission cannot be held responsible for any use which may be made of the information contained therein

# БИЧИЛ ЦЭЦЭРЛЭГ – ИРГЭДИЙН ОРОЛЦОО

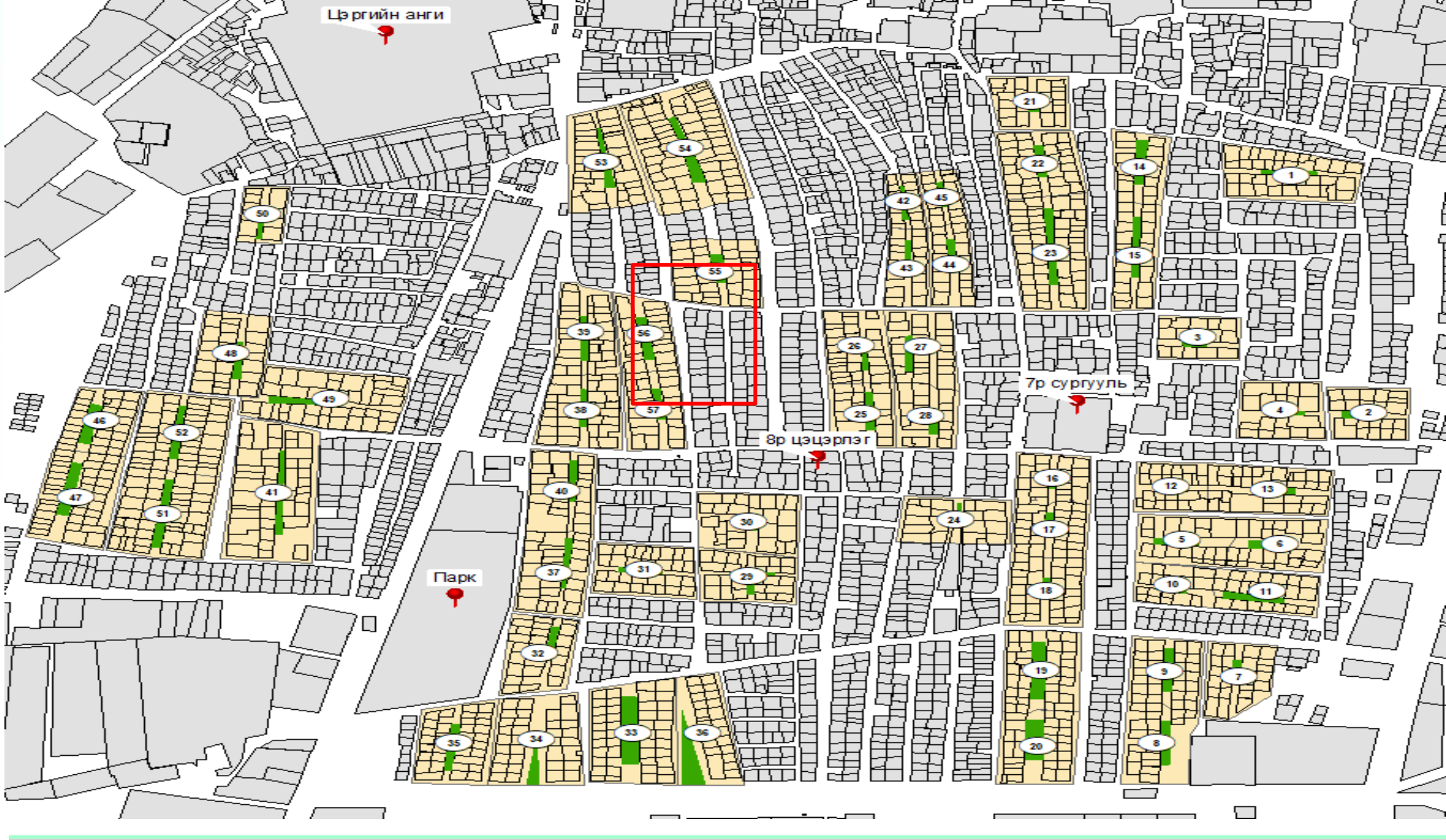
Гэр хорооллын газрыг дахин зохион байгуулж ногоон байгууламжуудыг гаргаж авах боломж





Co-funded by the Erasmus+ Programme of the European Union

Urban Resilience and Adaptation for India and Mongolia:  
curricula, capacity, ICT and stakeholder collaboration to support green & blue infrastructure and nature-based solutions  
619050-EPP-1-2020-1-DE-EPPKA2-CBHE-JP





Co-funded by the  
Erasmus+ Programme  
of the European Union



Urban Resilience and Adaptation for India and Mongolia:  
curricula, capacity, ICT and stakeholder collaboration to support green & blue infrastructure and nature-based solutions  
619050-EPP-1-2020-1-DE-EPPKA2-CBHE-JP

# Анхаарал хандуулсан та бүхэнд баярлалаа.

© URGENT

The European Commission support for the production of this publication does not constitute an endorsement of the contents which reflects the views only of the authors, and the Commission cannot be held responsible for any use which may be made of the information contained therein